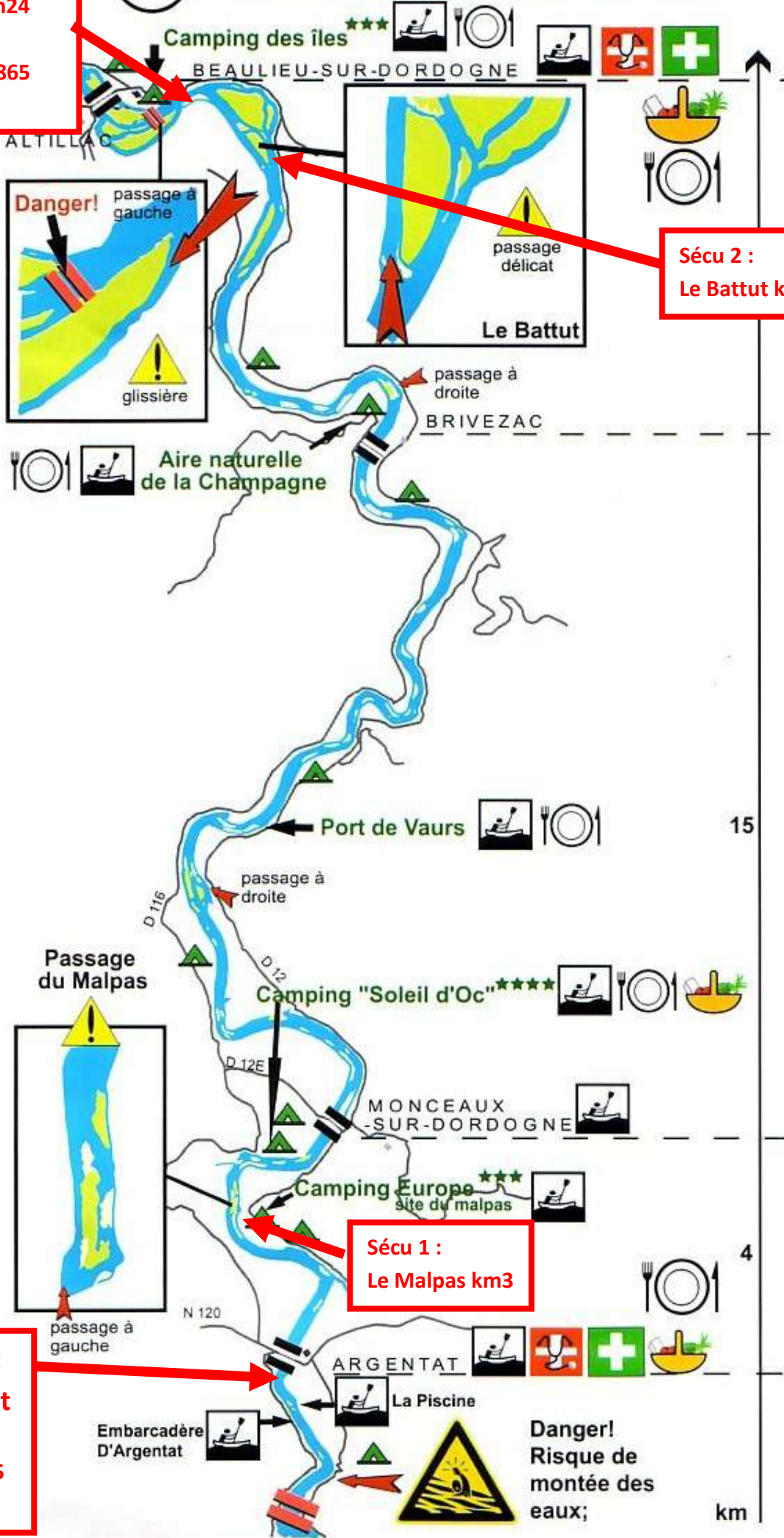


1 ARGENTAT / BEAULIEU-SUR-DORDOGNE

Point relais 1 :
Beaulieu km24
rive gauche
GPS 44.986865
x1.743400



Sécu 2 :
Le Battut km 22

Sécu 1 :
Le Malpas km3

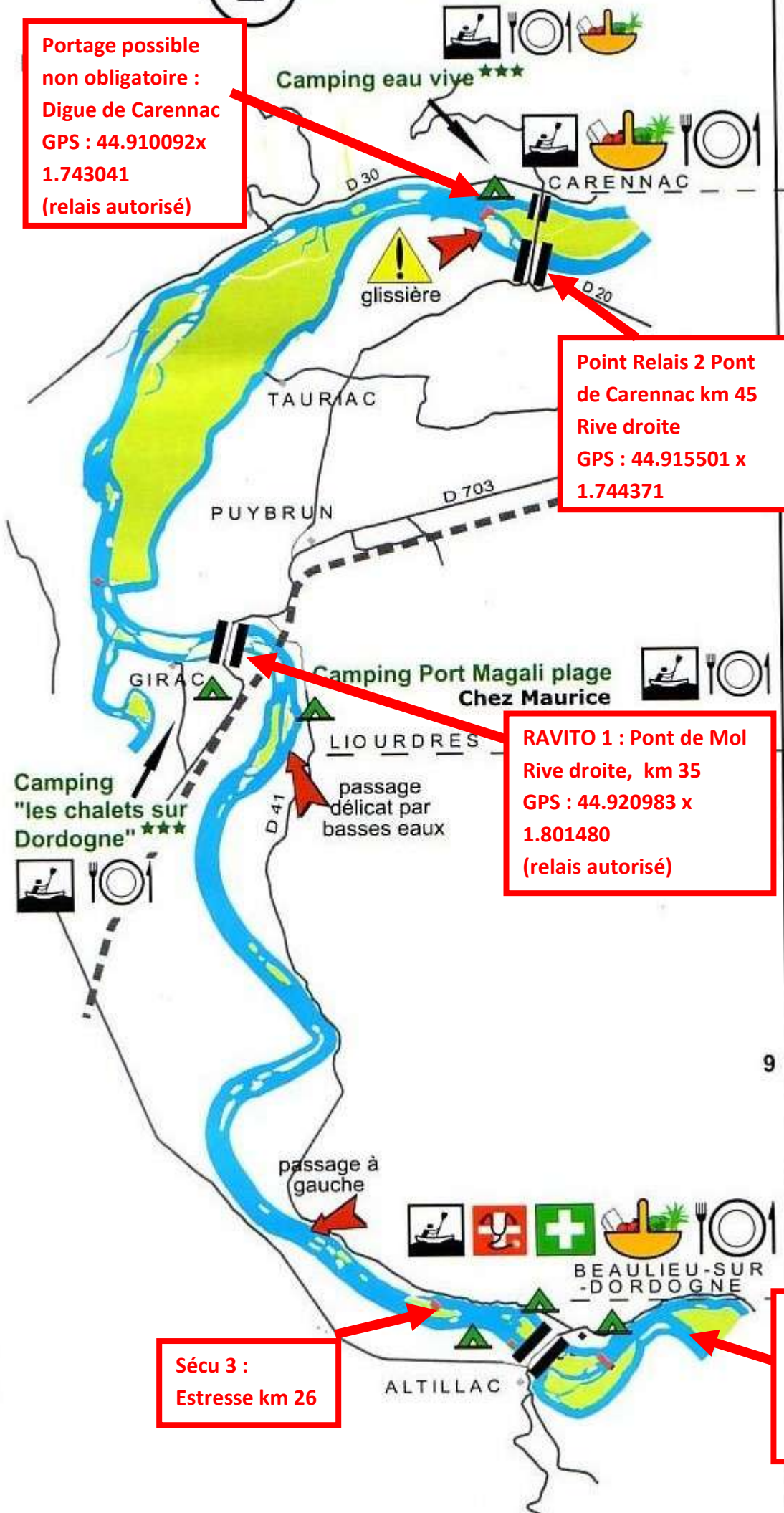
Départ :
Argentat
GPS
45.092865
1.941377

Danger!
Risque de
montée des
eaux;

km

2 BEAULIEU / CARENNAC

Portage possible
non obligatoire :
Digue de Carennac
GPS : 44.910092x
1.743041
(relais autorisé)



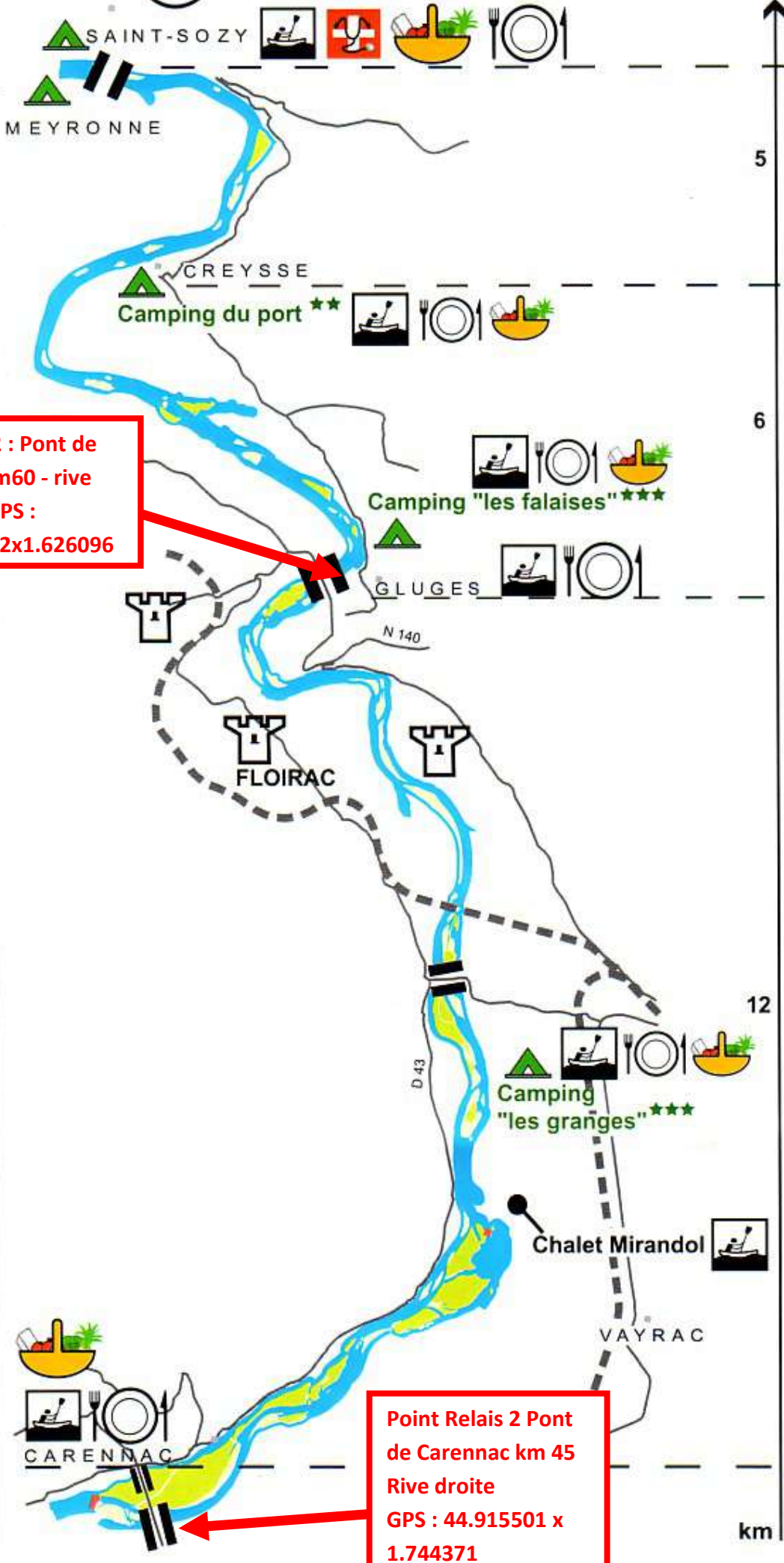
Point Relais 2 Pont
de Carennac km 45
Rive droite
GPS : 44.915501 x
1.744371

RAVITO 1 : Pont de Mol
Rive droite, km 35
GPS : 44.920983 x
1.801480
(relais autorisé)

Sécu 3 :
Estresse km 26

Point relais 1 :
Beaulieu km24
rive gauche
GPS :44.986865x
1.743400

3 CARENNAC / ST-SOZY et MEYRONNE

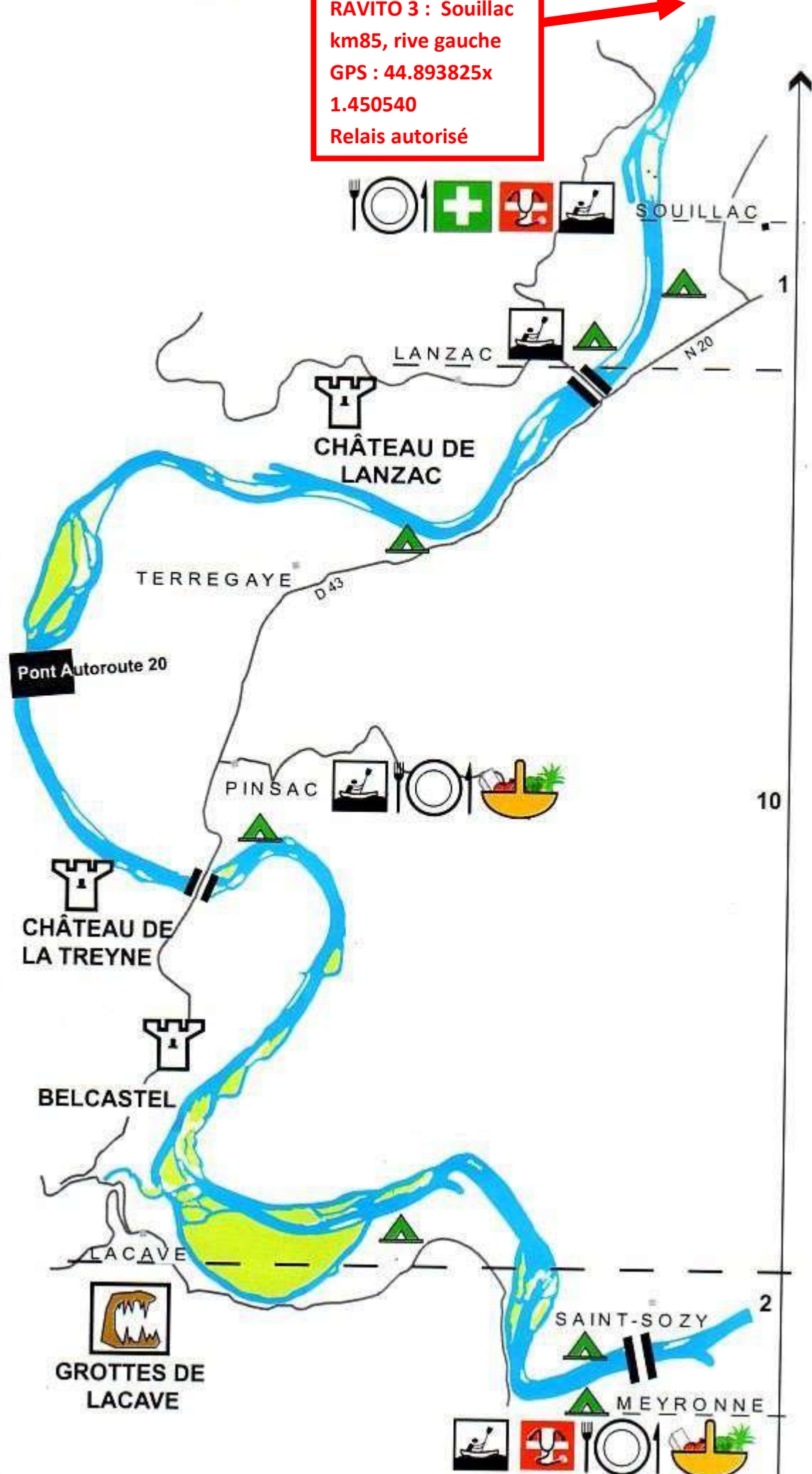


**RAVITO 2 : Pont de
Gluges km60 - rive
droite GPS :
44.908782x1.626096**

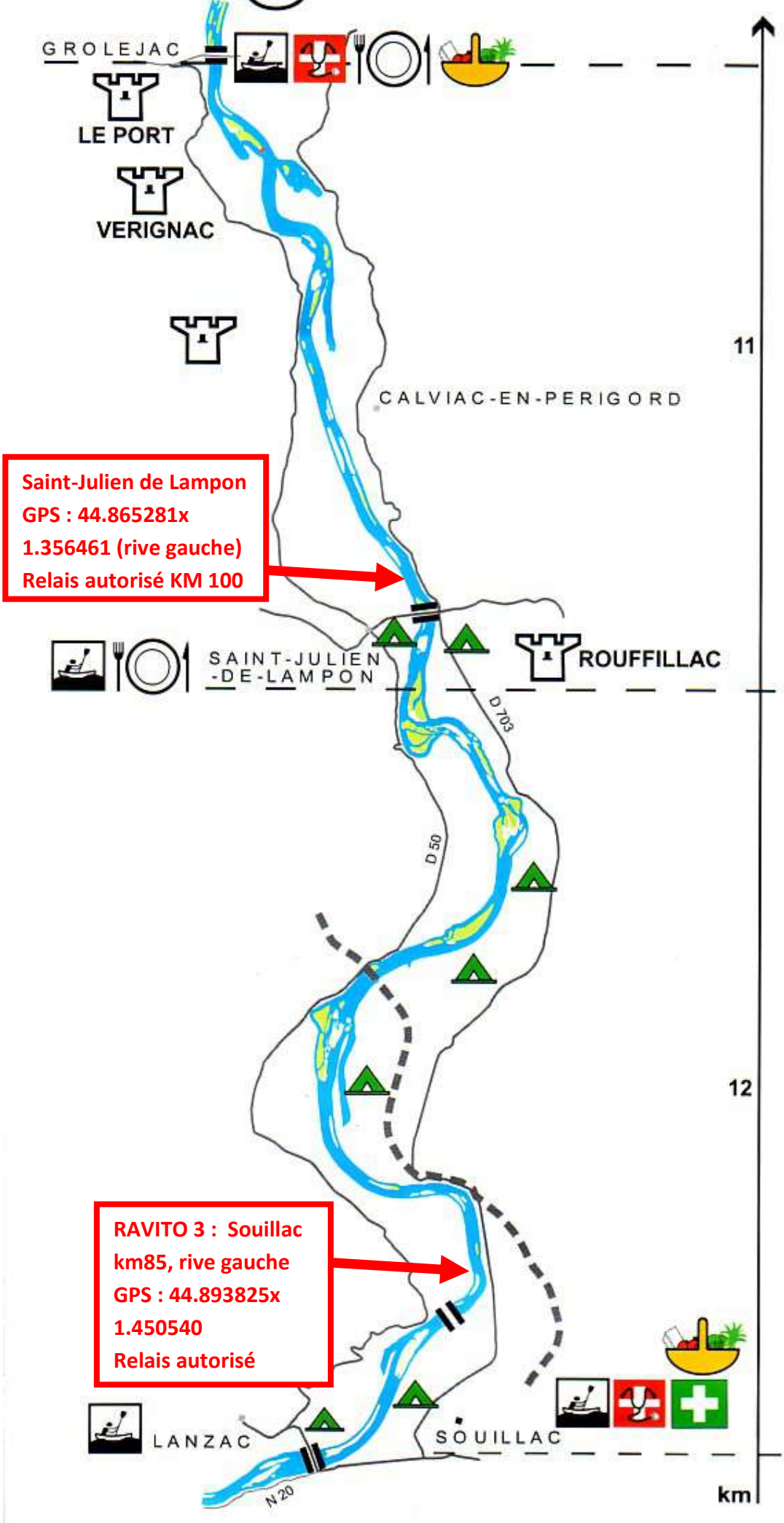
**Point Relais 2 Pont
de Carennac km 45
Rive droite
GPS : 44.915501 x
1.744371**

4 ST-SOZY et MEYRONNE / SOUILLAC

RAVITO 3 : Souillac
km85, rive gauche
GPS : 44.893825x
1.450540
Relais autorisé



5 SOUILLAC / GROLEJAC

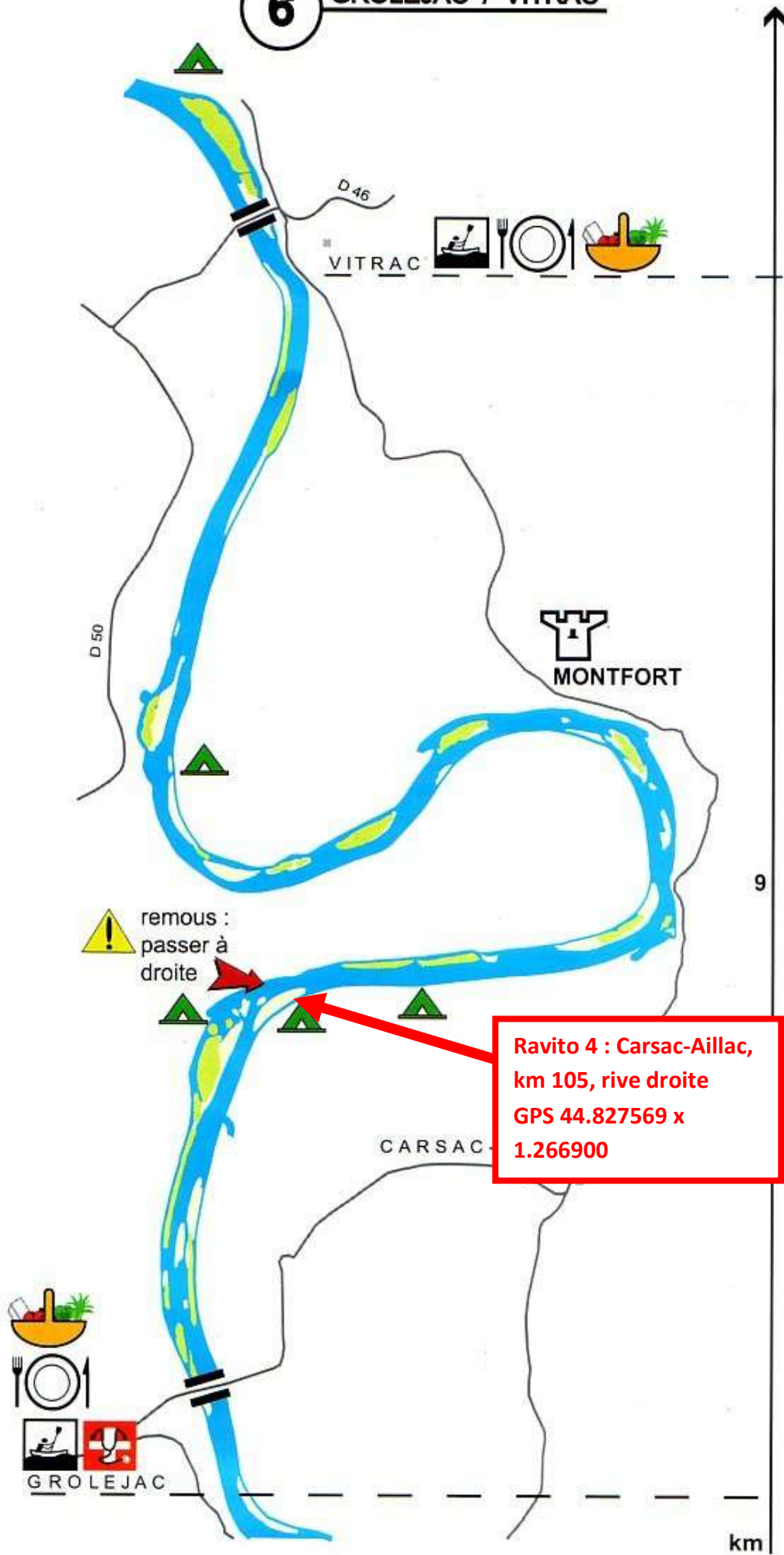


Saint-Julien de Lampon
GPS : 44.865281x
1.356461 (rive gauche)
Relais autorisé KM 100

RAVITO 3 : Souillac
km85, rive gauche
GPS : 44.893825x
1.450540
Relais autorisé

km

6 GROLEJAC / VITRAC



**Ravito 4 : Carsac-Aillac,
km 105, rive droite
GPS 44.827569 x
1.266900**

! remous :
passer à
droite



GROLEJAC

km

ARRIVEE !
Castelnaud la Chapelle
km 130, rive gauche
GPS 44.814943
1.152654

