

CORRÈZE TOURISME

Hôtel du Département Marbot
9, rue René et Emilie Fage
BP 199 - 19005 Tulle Cedex
Tél. +33 (0)5 44 41 90 20
contact@tourismecorreze.com
www.tourismecorreze.com

Facebook @correzetourisme
Instagram @tourismecorreze



Édition 2026-2027
Document réalisé par Corrèze Tourisme
et financé par le Conseil Départemental
de la Corrèze.



Site de Gratte-Bruyère © G. Saramito

CARTE
TOURISTIQUE

RANDONNÉE EN CORRÈZE
TOUS LES CHEMINS MÈNENT
À L'ÉVASION !

En Corrèze, la randonnée se décline sous toutes ses formes : à pied sur les sentiers de grande randonnée GR ou l'itinéraire, à VTT à travers les forêts de Millevaches, à vélo sur La Vagabonde et la long des Vallées Vertes Pâles, en trail dans les gorges de la Dordogne, ou encore à cheval sur les boucles équestres balisées.

Cette terre de nature vous invite à vivre des aventures intenses au cœur de paysages exceptionnels : forêts profondes, plateaux sauvages, vallées encaissées, rivières paisibles, villages de caractère... Chaque balade est une immersion dans l'authenticité corrézienne.

Retrouvez via le QR code une sélection d'itinéraires adaptés à tous les niveaux et à toutes les envies : balades en famille, grandes randonnées, boucles vélo et VTT, randonnées équestres ou encore circuits trail.

À pied, à cheval, à vélo ou VTT, c'est l'appel des grands espaces pour des expériences multiples ! Mettez vos sens en éveil et laissez-vous guider...



DIFFÉRENTE

Ici on vit autrement.
On respire l'air pur, on écoute le silence, on se perd dans les forêts centenaires, on s'émerveille devant les villages hors du temps...
On vous offre l'authentique, le vrai, l'essentiel.



AU PAYS DES LANDES ET DES BRUYÈRES

1
CIRCUIT TRISANT 125 KM

- **TULLE**
Préfecture de la Corrèze et capitale de l'Accordonn. Cathédrale romano-gothique avec cloître bénédictin, quartier ancien du Trech. "Cité de l'Accordonn et des Patrimoines" présentant aussi de la dentelle en "point de Tulle" et l'histoire de la Manufacture d'armes de la ville.
- **GIMEL-LES-CASCADES**
Magnifique site naturel avec trois cascades d'une hauteur totale de 145 m. Trésor d'orfèvrerie dans l'église. Son et lumière en été.
- **SARRAN**
Musée du Président Jacques Chirac présentant les cadeaux reçus dans l'exercice de ses fonctions présidentielles. S'ajoutent aussi le bureau reconstruit des Présidents à l'Élysée, la galerie des présidents de la 5^{ème} République et des expositions temporaires. Panorama de la table d'orientation du puy de Sarraz.
- **LESTARDS**
Étonnante église templière couverte en charme.
- **LAC DES BARIOUSSES**
Lac artificiel de 99 ha et base de loisirs dans un paysage boisé et verdoyant.
- **TREIGNAC-SUR-VÈZÈRE**
Cité médiévale labellisée "Petites Cités de Caractère" avec pont Romain, vieille halle, demeures Renaissance à colombages... Musée des Arts et Traditions Populaires, Comptoir du Chocolat. Compétitions de canoë-kayak nationales et internationales.
- **SUC-AU-MAY / CHAUMEIL**
À 908 m d'altitude, panorama à 360° sur la Corrèze et les monts d'Auvergne. Village de Chaumeil célèbre pour les arts d'Accordonn de Jean Sigard, chanteur des Monédières, musiciens des prestigieuses courses cyclistes accueillies en ces lieux.
- **MEYRIGNAC-L'ÉGLISE**
Village au beau patrimoine bâti avec ensemble architectural église-presbytère.
- **CORRÈZE**
Dans la vallée de la Corrèze, ancienne cité fortifiée. Chapelle du Pont du Salut en bordure de rivière.
- **RUINES DE TINTIGNAC / NAVES**
Vaste site archéologique d'origine celte (III^e siècle avant J.C.). Vastes en été. Au bourg, Maison du Patrimoine avec espaces géologique et archéologique. Exceptionnel retable en noyer dans l'église.




ÉMERGENCE ENTRE LES VALLÉES DES TUMULUEUSES CORRÈZE ET VÈZÈRE, LE MASSIF DES MONDIÈRES MET EN AVANT SES FORMES HARMONIEUSEMENT ARRONDIES ET DES PAYSAGES SAUVAGES OU ALTERNENT LANDES À BRUYÈRES, FORÊTS DE RESINEUX ET LACS SCINTILLANTS.

LÀ-HAUT, UN PLATEAU DE LÉGENDES

2
CIRCUIT TRISANT 105 KM

- **MEYMAC**
Label "Plus Beau Détours de France". Nobles demeures de granite, vieille halle, beffroi et abbaye bénédictine. Centre National d'Art Contemporain, musée d'Archéologie et du Patrimoine Marius Vazeilles.
- **TOUR D'ORIENTATION DU MONT BESSOU**
Point culminant de la Corrèze et du Limousin à 1000 m d'altitude. Vaste panorama sur la Haute-Corrèze et les monts d'Auvergne.
- **MILLEVACHES**
Maison du PNR Millevaches.
- **SOURCES DE LA VIENNE**
Sentier d'interprétation.
- **MONT AUDOUBEZ**
Table d'orientation.
- **PEYRELEVADE / SITE ÉOLIEN / CHAPELLE DU RAT / LAC DE CHAMMET**
Aux confins de la Creuse, parc éolien de Neuvialle, balade romantique à la chapelle du Rat et points de vue sur le lac de Chammet.
- **TARNAC**
Bel ensemble architectural autour de la place avec église, château, fontaine et chène de Sully.
- **VIAM**
Du belvédère en bordure de la D 979, panorama sur le lac artificiel de 189 ha.
- **BUGEAT**
Bourg renommé pour son Centre National d'Entraînement Sportif "Espace 1000 Sources".
- **SITE GALLO-ROMAIN DES CARS / ST-MERD LES OUSINES**
Composés de deux mausolées et d'une vaste habitation avec bac monétaire en contrebas, les vestiges (III^e s.) gardent leur part de mystère. Visite guidée en été.
- **TOURBIÈRE DU LONGEYROUX**
Vaste dépression de 250 ha à plus de 900 m d'altitude. Un des fleurons naturels du plateau de Millevaches. Sentiers botaniques d'interprétation.
- **ANCIENNE ROUTE DES HÊTRES**
Belles et lointaines échappées paysagères plein Sud, de Meymac vers le Plateau de Millevaches par la D 979.




DOMINÉ PAR LE TOIT DU LIMOUSIN, COUVERT DE VASTES ÉTENDUES DE FORÊTS, DE PRAIRIES ET DE TOURBIÈRES, CONSTELLÉ DE RIVIÈRES NAISSANTES, OFFRANT DES HORIZONS IMMENSES ET UN BÂTI EN GRANITE DE CARACTÈRE, LE PLATEAU DE MILLEVACHES FAIT PLANNER UNE ATMOSPHÈRE MYSTÉRIEUSE ET ATTIRANTE.

DE CHÂTEAUX EN BELVÈDÈRES

3
CIRCUIT TRISANT 95 KM

- **USSEL**
Ancienne cité des Ventadour baignée par la Diège et la Sarsonne. Quartier médiéval avec Maison des Ducs de Ventadour. Musée du pays d'Usseil.
- **MOULIN À VENT DE VALIERGUES**
Unique en Corrèze. Restauré et mis en valeur.
- **PUY DE MANZAGOL**
Table d'orientation avec panorama sur le lac de la Triouzoune.
- **LIGNIAC**
Ensemble château / église dominant le bourg. Barrage de Mèrès à proximité avec belvédère aménagé. Cascade du Saut de Juillac et site de Roc Grand.
- **SITE DE ST-NAZAIRE / ST-JULIEN PRÈS BORT**
Grandiose point de vue à 100 m en surplomb des gorges de la Dordogne au confluent avec la Diège. Promontoire où St-Nazaire aurait jadis passé le défilé...
- **ORGUES DE BORT**
Dominant la ville de Bort plus de 300 m, gigantesques tuyaux d'orgues modelés par le temps après une coulée de lave. Table d'orientation avec vue sur les monts d'Auvergne.
- **BARRAGE DE BORT**
Impressionnant ouvrage de 120 m de haut et de 390 m de longueur en crête formant une retenue d'eau de 1075 ha sur la Dordogne. Découverte de l'hydroélectricité avec l'Espace EDF aménagé au pied du barrage.
- **BORT-LES-ORGUES**
Petite ville au carrefour du Limousin et de l'Auvergne. Musée de la tannerie et du cuir. Maroquinerie avec magasin d'usine.
- **CHÂTEAU DE VAL (COMMUNE DE LANOBRE)**
Élégante forteresse médiévale se reflétant dans les eaux de la Dordogne depuis la construction du barrage de Bort. Visite guidée, expositions de peintures et animations. Balade en vedette sur le lac.
- **SITE DU MONT / SARROUX**
Point de vue sur le château de Val et la retenue du barrage de Bort.
- **SITE DE LA VIE / MONESTIER PORT-DIEU**
Panorama sur le lac de Val et les Monts d'Auvergne.
- **SITE DE PORT-DIEU / CONFOLENT PORT-DIEU**
Au bord de la Dordogne, vestiges d'un village englouti par la mise en eau du barrage de Bort, en 1951. Chapelle des Marants et ancien presbytère.



UN MOULIN À VENT, DE GIGANTESQUES TUYAUX D'ORGUES, UN CHÂTEAU ROMANTIQUE DANS UN PAYSAGE REMODELÉ PAR UN PRODIGEUX BARRAGE, LE TOUT PARSEMÉ DE PITTORESQUES ET INOUBLIABLES PANORAMAS AUX CONFINS DE L'OUVERGNE...

PAYSAGES REPOSANTS ET RENCONTRES HISTORIQUES

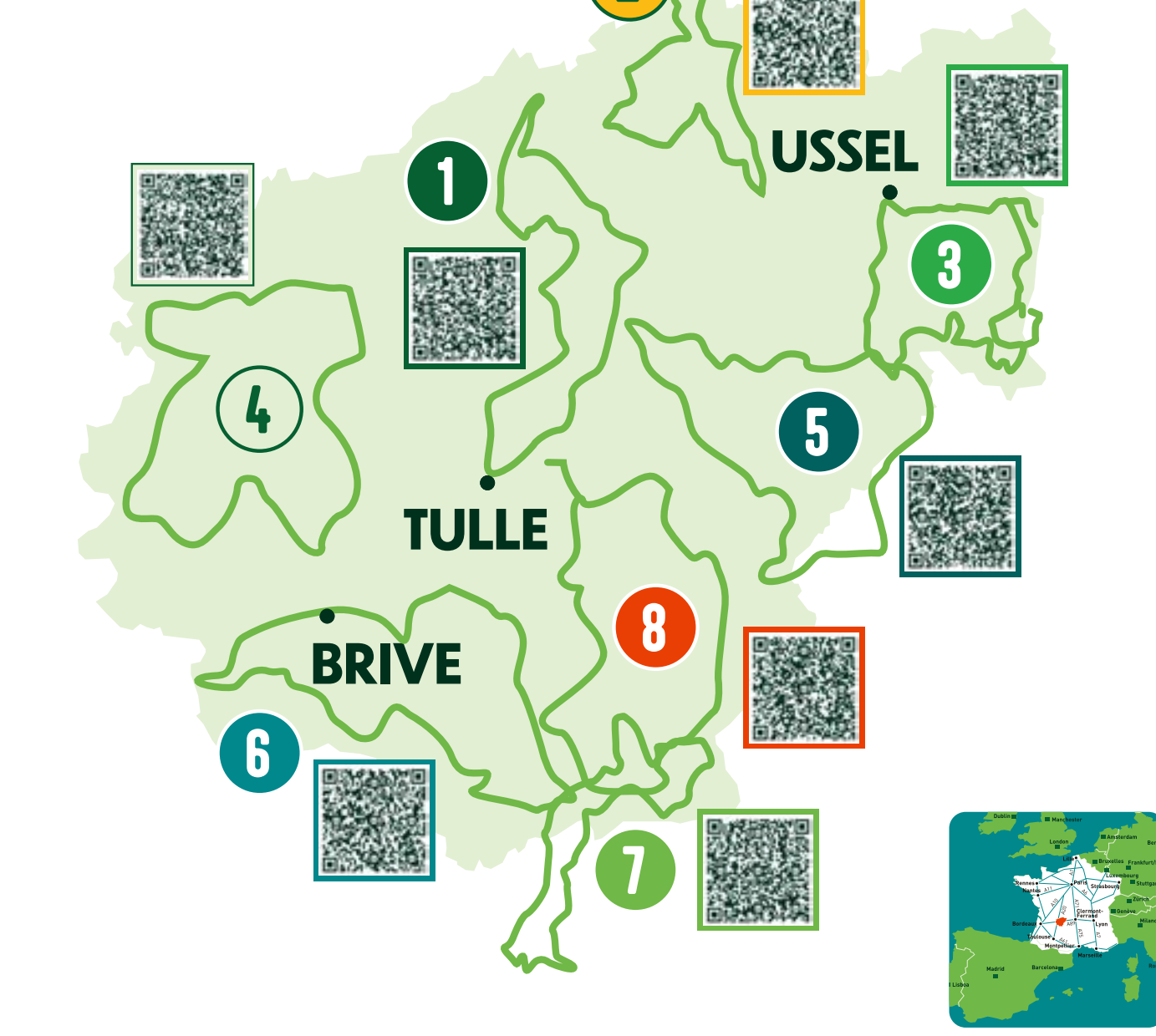
4
CIRCUIT TRISANT 130 KM

- **UZERCHE**
Label "Plus Beau Détours de France". Cité médiévale sur un promontoire enserré dans un méandre de la Vézère. Église de style roman limousin. Expositions temporaires et programmation culturelle à l'éco-quartier de la Papeterie.
- **LIBRESSAC**
Maison Renaissance, église romane, château du Verdier.
- **SÉGUR-LE-CHÂTEAU**
Classé "Un des Plus Beaux Villages de France". Au bord de l'Auvergne, maisons à colombages dominées par une forteresse médiévale.
- **ARNAC-POMPADOUR**
Cité du cheval avec haras national, jumenterie et château de la marquisse offert par Louis XV à sa favorite. Église pieuse de l'Arnac, chapelle St-Basile. Courses et manifestations hippiques.
- **JUILLAC**
Table d'orientation avec vue sur l'Yssandonnais.
- **SAINT-ROBERT**
Classé "Un des Plus Beaux Villages de France". Ruelles pittoresques et belles demeures. Église romane fortifiée (XII^e siècle). Points de vue.
- **AVEN**
Tables d'orientation avec panorama sur l'Yssandonnais et le bassin de Bive.
- **OBJAT**
Label "Site remarquable du Gôû". Marchés de fruits et légumes et foires au veau de lait.
- **VOUTEZAC**
Village et église fortifiés.
- **LE SAILLANT**
Pont médiéval, chapelle aux vitraux de Chagall, château et parc privé. Festival de Musique de la Vézère. Vignoble "Les Coteaux de la Vézère".
- **ALLASSAC**
Tour César, église fortifiée. Siège du Pays d'Art et d'Histoire Vézère.
- **DONZENAC / TRAVASSAC**
Cité médiévale. À Travassac, site exceptionnel des ardoisiers et table d'orientation dominant le bassin briviste et l'Yssandonnais.
- **VIGEOIS**
Abbatiale du XI^e siècle et pont roman sur la Vézère.



À LA DÉCOUVERTE D'HARMONIEUX PAYSAGES, FAÇONNÉS PAR LES VALLÉES DE LA VÈZÈRE ET DE L'OUVÈZÈRE, LES ONDULATIONS DE L'YSSANDONNAIS OU LES VERGERS DE LA POMME ROP DU LIMOUSIN. LE BÂTI DE CARACTÈRE FAIT LA PART BELLE AUX MATÉRIAUX LOCAUX AVEC CALCHAIRE, SCHISTE OU ARDOISE...


CIRCUITS TOURISTIQUES AUTO ET MOTO



ENTRE GORGES ET TROUBADOURS

5
CIRCUIT TRISANT 100 KM

- **ÉGLETONS**
L'église du XIII^e s. domine la ville encore ceinturée de ses remparts médiévaux. Centre de Découverte du Moyen-Âge.
- **VIADUC DES ROCHERS NOIRS**
Sur l'ancienne ligne ferroviaire du Transcorrézien (1913-1959), ouvrage spectaculaire englobant les gorges de la Luze à 62 m de hauteur. Restauration de grande ampleur menée par le département entre 2022 et 2024. Parcours d'interprétation, points de vue aménagés, visites...
- **SPONTOUR**
Autrefois important chantier de construction des gabares qui descendaient la Dordogne chargées de bois à destination du vignoble du Bordelais. Balades sur la rivière faisant revivre cette époque.
- **BARRAGE DE L'AIGLE**
Ouvrage de type poids-voûte d'une hauteur de 91 m retenant la Dordogne sur 26 km. Belvédère aménagé. Visite guidée et circuit de visite EDF au pied de l'ouvrage.
- **ROUTE DES AJUSTANTS / BELVÈDÈRE DE GRATTE-BRUYÈRE**
Après le pont de Saint-Projet, route surplombant la retenue du barrage de l'Aigle dans un cadre sauvage et verdoyant. Au site de Gratte-Bruyère, superbe point de vue sur le confluent de la Dordogne et de la Luze.
- **NEUVIC**
Lac de la Triouzoune (410 ha) aux multiples activités nautiques. Musée Départemental de la Résistance Henri Queuille et Arboretum classé Jardin Remarquable de 350 espèces du monde entier (visites et animations).
- **CHÂTEAU DE VENTADOUR / MOUSTIER-VENTADOUR**
Dans un site escarpé, forteresse médiévale dominant les gorges environnantes. Le site reste attaché au souvenir des Troubadours du 12^e siècle et au plus fameux d'entre eux, Bernart de Ventadour. Visites et nombreuses animations.



DE L'IMPRENABLE "OUD D'AGLE" DE VENTADOUR À LA ROUTE DES AJUSTANTS SURPLOMBANT LA BELLE DORDOGNE, EN PASSANT PAR LES GORGES PROFONDES DE LA LUZÈGE, LES SITES SAUVAGES ET GRANDIOSES DE MANOQUET PRÈS D'IMPRESSIONNER LE PROMENEUR FASCINÉ PAR L'HISTOIRE DES TROUBADOURS.

LE SUD, COMME UN AIR DE RIVIERA

6
CIRCUIT TRISANT 125 KM

- **BRIVE-LA-GAILLARDE**
Dynamique cité aux accents méridionaux. Edifices Renaissance et collégiale St-Martin. Foire du Livre et marché chez Georges Brassens. Brive Festival. Manifestations gastronomiques. Musée Labenche d'Art et d'Histoire.
- **LAC DU CAUSSE**
Plan d'eau de 84 ha dominé par les villages de Lissac s/Couze, Chasteaux (point de vue du porche de l'église), les ruines du château de Lissac (table d'orientation) panorama aux confins de la Corrèze et du Lot.
- **NOAILLES / GOUFFRE DE LA FACE**
Site exceptionnel pour découvrir le monde souterrain du Causse.
- **TURENNE**
Classé "Un des Plus Beaux Villages de France". Siège d'une ancienne Vicomté, le village est dominé par les ruines du château féodal. De la tour César (table d'orientation) panorama aux confins de la Corrèze et du Lot.
- **COLLONGES-LA-ROUGE**
Classé "Un des Plus Beaux Villages de France". Village médiéval bâti en grès rouge à la qualité architecturale exceptionnelle. Castels, vieille halle. Ateliers d'art. Château de Vassinhac.
- **MEYSSAC**
Bourg bâti en grès rouge. Quartier médiéval avec vieille halle.
- **BRANCELLES**
Table d'orientation avec panorama à 360° sur la Corrèze, le Lot et les Monts d'Auvergne.
- **CUREMONTÉ**
Classé "Un des Plus Beaux Villages de France". Village aux trois églises et trois châteaux où séjourna jadis l'écrivain Colette chez sa fille. Maisons nobles, vieille halle. Table d'orientation.
- **LA CHAPELLE AUX SAINTS**
Site néo-roman de la Chapelle aux Saints.
- **BEAULIEU-SUR-DORDOGNE**
Cité médiévale bâtie autour de son église abbatiale au superbe tympan et chapelle des Pénitents au bord de la Dordogne. Balade commentée en gabare sur la Dordogne. Fête de la Fraise le 2^{ème} week-end de mai.
- **PUY DE ROCHE DE VIC**
Table d'orientation avec panorama à 360° sur la Corrèze, le Lot et les Monts d'Auvergne.
- **AUBAZINE**
Imposante abbaye Cistercienne fondée par St-Étienne, exceptionnel canal des Moines, table d'orientation du Puy de Pauliac, ruines d'un monastère de femmes.



LES CITÉS ET VILLAGES DE CARACTÈRE ET DE CHARME, FORTEMENT IMPRÉGNÉS D'HISTOIRE, DONNENT LE TEMPO DANS UNE ATMOSPHÈRE CHANGEANTE, AU GRÉ DES DOUCEURS MÉRIDIONALES OU DES ESCARPMENTS VERDOYANTS...

DORDOGNE SECRÈTE

7
CIRCUIT TRISANT 118 KM

- **SAINT-CÉRÈ**
Ville de charme au caractère médiéval dominée par les Tours de Saint-Laurent qui abritent l'atelier-musée Jean Lurçat.
- **AUTOIRE**
Classé parmi les "Plus Beaux Villages de France". Manoir et cascade au creux d'un cirque.
- **LOUBRESSAC**
Classé parmi les "Plus Beaux Villages de France". Vue panoramique sur la vallée.
- **PRUDHOMAT**
Château de Capbernais-Bretonoux, l'une des plus importantes forteresses de France.
- **BRETENOUX**
Basée du XII^e siècle, île de la Bourgnahelle.
- **BEAULIEU-SUR-DORDOGNE**
Classé "Un des Plus Beaux Villages de France". Cité médiévale bâtie autour de son église abbatiale au superbe tympan et chapelle des Pénitents au bord de la Dordogne. Balade commentée en gabare sur la Dordogne. Fête de la Fraise le 2^{ème} week-end de mai.
- **REYGADES**
Son et lumière de la Mise au tombeau en peres polychromes du XVI^e s.
- **LA CHAPELLE SAINT-GÉRAUD**
Belle église romane du XI^e avec un clocher-tour défensif.
- **ARGENTAT-SUR-DORDOGNE**
Ancien port de commerce des gabariers avec quais pavés à l'ancienne et toitures en lauzes. Maison du Patrimoine. Balades théâtre en gabare sur la Dordogne. Réserve Départementale de Biodiversité.
- **OPTION LE BARRAGE DU CHASTANG**
Belle église romane du XI^e avec un clocher-tour défensif.
- **OPTION AURIAC/JARDINS SOTHYS**
(+40 km) Bâti la cascade autour de l'église. Créés par le groupe cosmétique Sothys, jardins sur le thème de la beauté et du bien-être avec escapades sensorielles. Label "Jardin Remarquable".
- **LES TOURS DE MERLE**
Dans les gorges de la Maronne, spectaculaire ensemble médiéval de 7 tours érigées entre les XII^e et XV^e siècles sur un promontoire rocheux. Visites et animations.
- **TOULLES**
Tours de Carbonnières du XI^e siècle.
- **MERCUR**
Église romano-gothique des XIII-XV^e siècles, entièrement couverte de lauzes de schiste.
- **CHAVIGNAC-SUR-CEZE**
Village de charme sur les bords d'un affluent de la Dordogne.
- **GLANES**
Petit vignoble encaissé des Coteaux de Glanes.
- **CORNAC**
Village d'artistes aux multiples trompe-l'œil.




NATURE, SPORTIVE, SECRÈTE, PATRIMONIALE, SRAUVAGE, MÉDIÉVALE, GRANDIOSSE... TOUTE LA DIMENSION D'UNE VALLÉE DE LA DORDOGNE SURPRENANTE ET INATTENDUE. CE CHEMIN VOUS RÉSERVE NOS PLUS BELLES SURPRISES ÉMOTIONNELLES.

DE TERRE ET D'EAU

8
CIRCUIT TRISANT 110 KM

- **ARGENTAT-SUR-DORDOGNE**
Ancien port de commerce des gabariers avec quais pavés à l'ancienne et toitures en lauzes. Maison du Patrimoine. Balades théâtre en gabare sur la Dordogne. Réserve Départementale de Biodiversité.
- **GOULLES**
Tours de Carbonnières du XII^e siècle.
- **TOURS DE MERLE**
Dans les gorges de la Maronne, spectaculaire ensemble médiéval de 7 tours érigées entre les XII^e et XV^e siècles sur un promontoire rocheux. Visites et animations.
- **ST-JULIEN AUX BOIS / FERMES DU MOYEN-ÂGE**
Étonnant site touristique reconstituant fidèlement un village et la vie rurale de la Xaintrie au Moyen-Âge.
- **AURIAC / JARDINS SOTHYS**
Bâti de caractère autour de l'église. Créés par le groupe cosmétique Sothys, jardins sur le thème de la beauté et du bien-être avec escapades sensorielles. Label "Jardin Remarquable".
- **PONT DU CHAMBON**
Pont suspendu dans les gorges de la Dordogne.
- **MARILLAC LA CROISILLE**
Centre nautique avec lac de la Valette (230 ha) sur le Doustre. Viaduc de Lantouren construit autrefois pour le passage d'un pittoresque tacot : le Transcorrézien.
- **CLERGOUX / CHÂTEAU DE SÉDIÈRES**
Édifice médiéval remanié à la Renaissance dans un vaste domaine de forêts et d'étangs. Expositions et animations en été. Ancienne gare du Transcorrézien.
- **LA ROCHE-CANILLA**
Site bâti de la Roche-Basse sur un flanc des gorges du Doustre avec étroites ruelles appelées «Courpioux». Point de vue en remontant vers St-Martin la Méanne.
- **BARRAGE DU CHASTANG**
Ouvrage de type poids-voûte d'une hauteur de 79 m. Retenue de 31 km sur la Dordogne. Découverte de l'hydroélectricité avec l'Espace EDF en aval de l'ouvrage. Visite de l'usine, belvédère.
- **BARRAGE DU SABLIER**
Petit barrage en amont d'Argentat formant le lac du Gibanel, au confluent de la Dordogne et du Doustre.



LA MAJESTUEUSE DORDOGNE, DOUTÉE PAR SES BARRAGES, OFFRE DE BELLES ÉCHAPPÉES VERS LES PLATEAUX ENVIRONNANTS : AU NORD VERS CLERGOUX, UN PAYS CONSTELLÉ DE FORÊTS, LACS ET ÉTANGS ; AU SUD, LA HAUTE-RIE, ATYPIQUE CONTRE CORRÈZIE, À L'ARCHITECTURE INCOMPARABLE, DÉSIGNÉE PAR SES TOITURES EN LUZÈGE.